




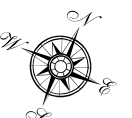
Légende

-  Nouvelle zone de type AD
-  Autre zone

Échelle



1:2 000



Projection: Mercator Transverse Modifiée, fuseau 7
Système de référence géodésique: Datum Nord-Américain (NAD 83)

Équidistance des courbes de niveau: 10 mètres
Origine des altitudes: niveau moyen de la mer

Ce produit comporte de l'information géographique de base provenant du gouvernement du Québec.
Gouvernement du Québec, tous droits réservés.

Réalisé par Simon Faucher, du service d'aménagement et de mise
en valeur du territoire de la MRC de Kamouraska, avril 2018.